REGIONE LOMBARDIA

PROVINCIA DI BRESCIA

COMUNE DI VEZZA D'OGLIO

VARIANTE
AL PGT DEL COMUNE DI VEZZA D'OGLIO
AGGIORNAMENTO DELLO STUDIO GEOLOGICO

COMPONENTE SISMICA-DIRETTIVA ALLUVIONI
INTEGRAZIONI AREE IN FRANA E ANALISI FATTIBILITA'
"PLAZZO DELL'ASINO"

TAV. 9.4 — **CARTA GEOLOGICA**

CODICE PROGETTO 1603380

	Data	Descrizione	Redatto	Controllato	Approvato
c					
b					
a					

NOVEMBRE 2016

Geol.Luca M.Albertelli

LAND & COGEO s.r.l.
GEOLOGY ENGINEERING ENVIRONMENT

UFFICI SEDE OPER.: Via Montegrappa, 41 - 24060 Rogno (BG) - Sede Legale: Via Manifattura 29/G - 25047 DARFO B.T.(BS)
Tel. 0354340011 fax. 0354340011 P.IVA 03480990989 e-mail: loca@cogeo.info landcogeo@legalmail.it

SCALA: 1:5000

Fonte: Progetto CARG

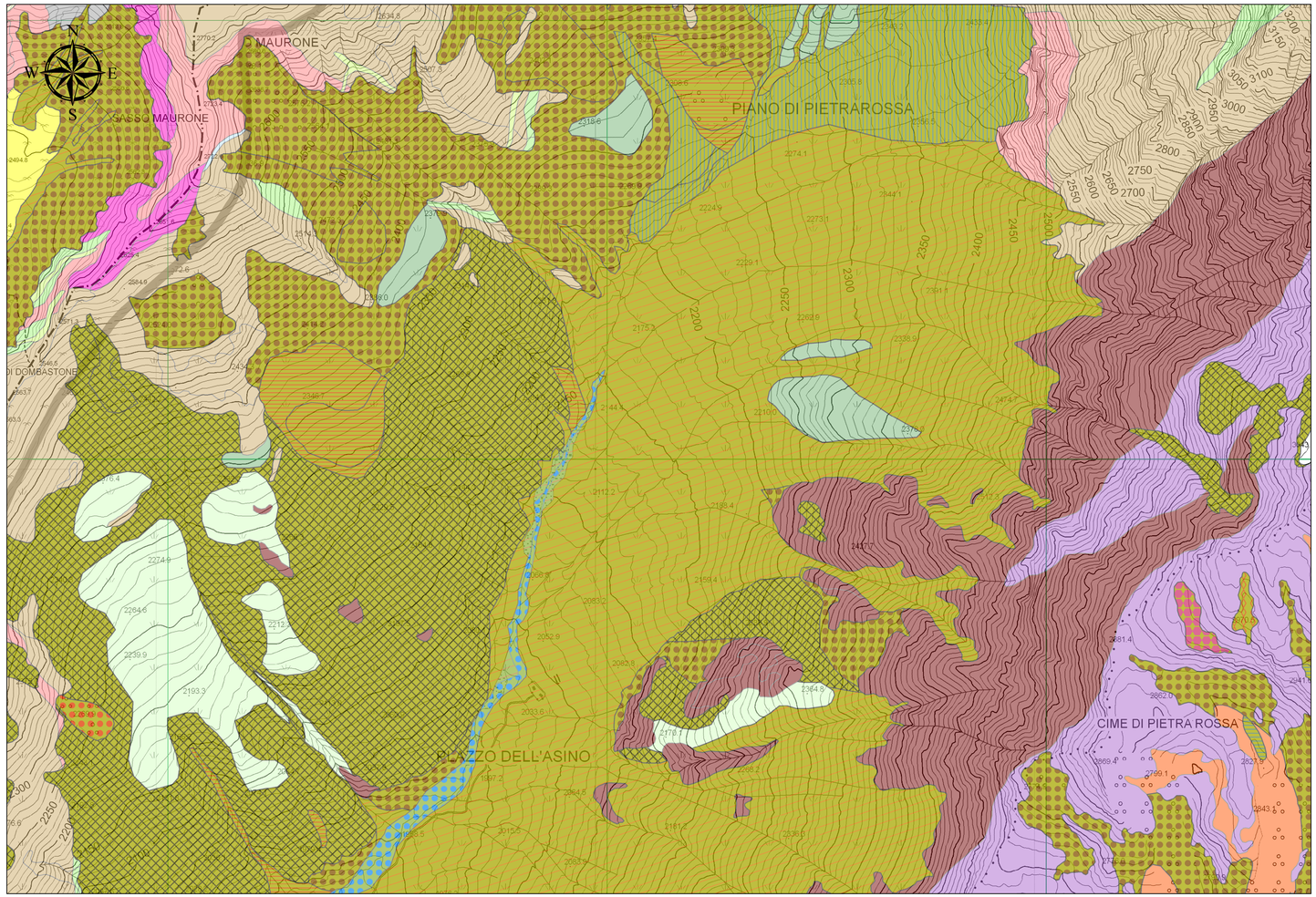

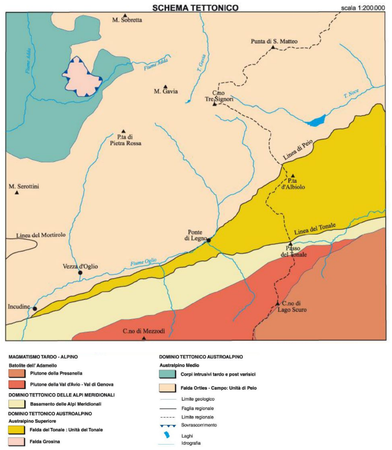

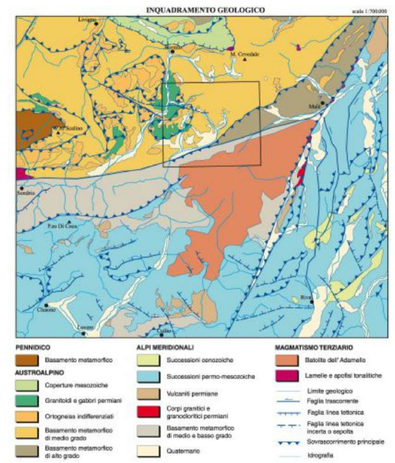

Inquadramento nell'ambito del Comune

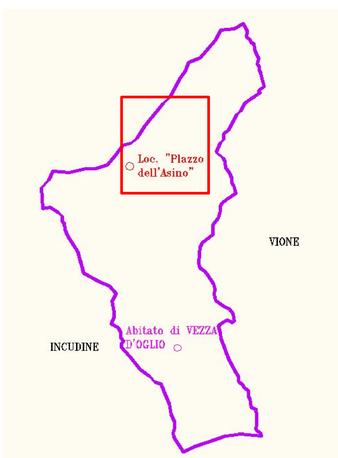

Legenda

depositi quaternari: SINTEMA DEL PO

- Sintema del Po (Unità Postglaciale)
  - deposito alluvionale s.s.
  - deposito di debris-flow
  - deposito di frana
  - deposito di frana a blocchi prevalenti
  - deposito di origine mista
  - deposito di versante
  - deposito lacustre
  - detrito di falda
  - till di ablazione
  - till indifferenziato

depositi pleistocenici - olocenici

- Alloformazione di Cantu'
- Unità di Cime di Pietra Rossa
- Allomembro di Dombastone
- Allomembro di Vezza d'Oglio
- Unità di Plaza dell'Asino

depositi carboniferi superiori pre - permiani

- Dioriti

depositi pre - permiani : UNITA' DI PEIO

- Micascisti a clorite e sericite
- Micascisti a ms-gt
- Micascisti e paragneiss a gt - st
- Paragneiss a due miche
- Paragneiss a sillimanite di contatto
- Paragneiss minuti
- Ortogneiss leucocrati (a granato)
- Ortogneiss a due miche
- Marmi
- Quarziti

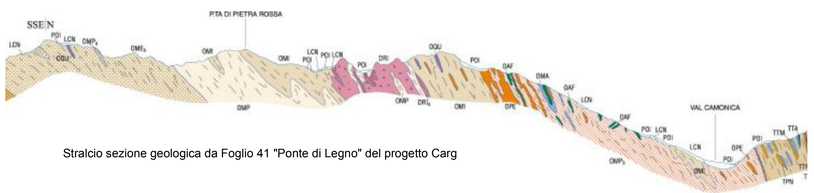

Stralcio sezione geologica da Foglio 41 "Ponte di Legno" del progetto Carg